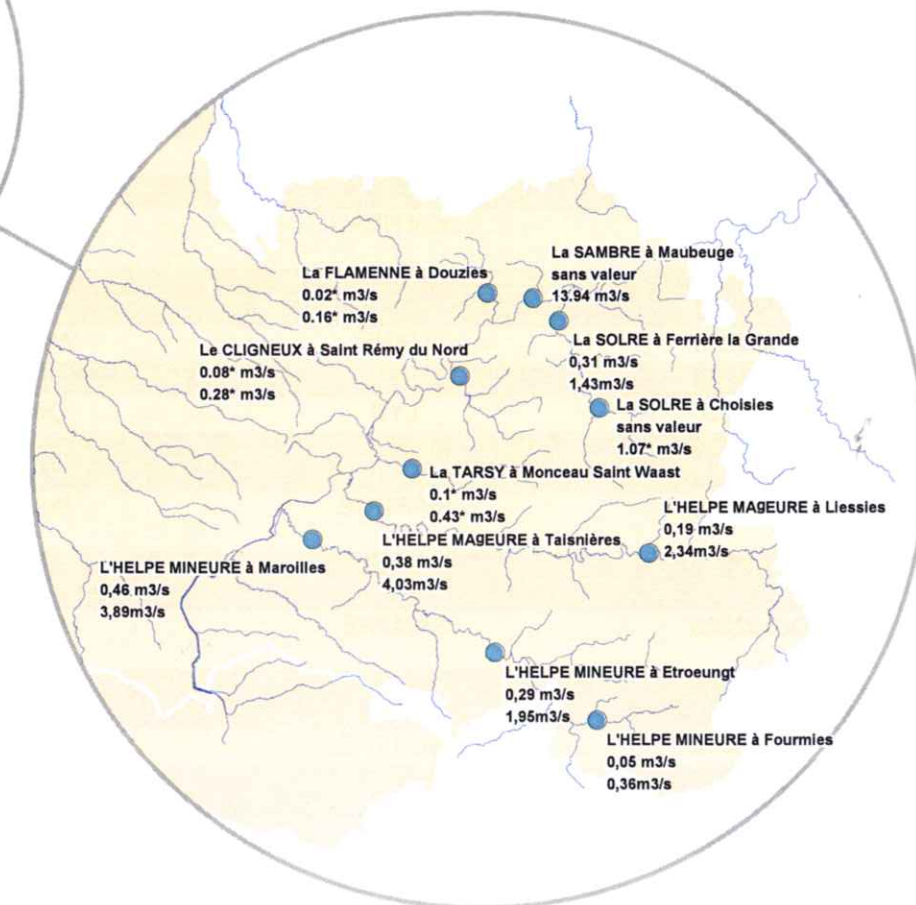
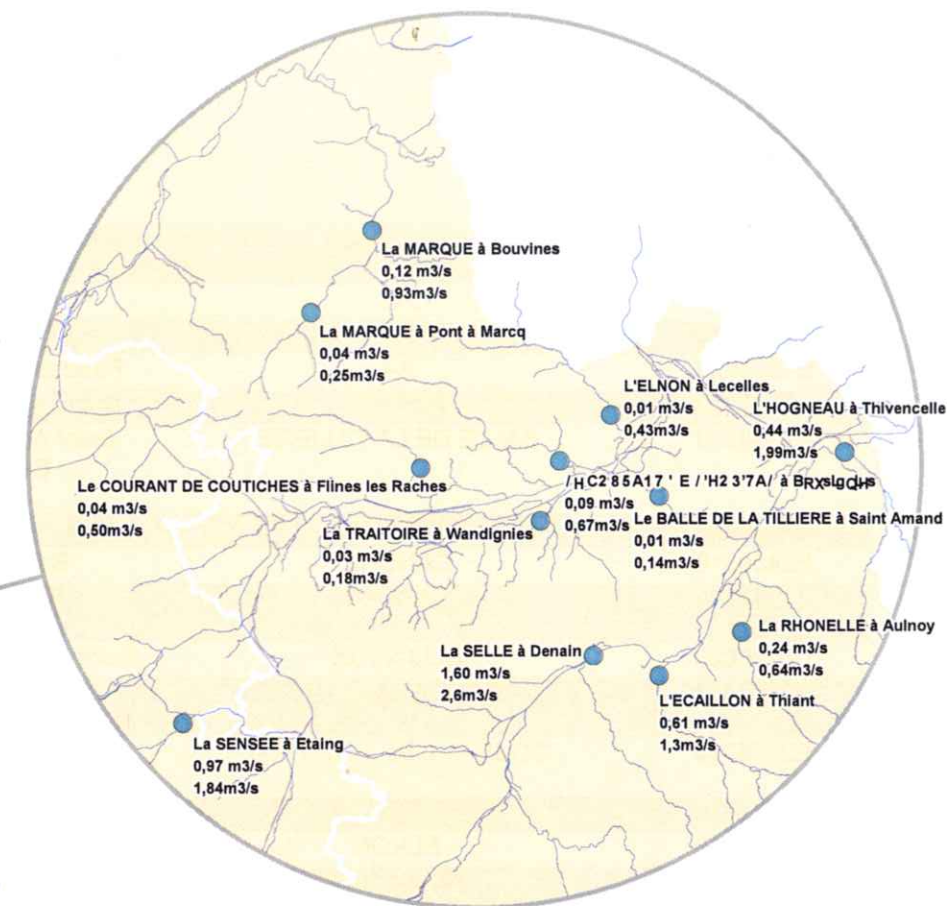
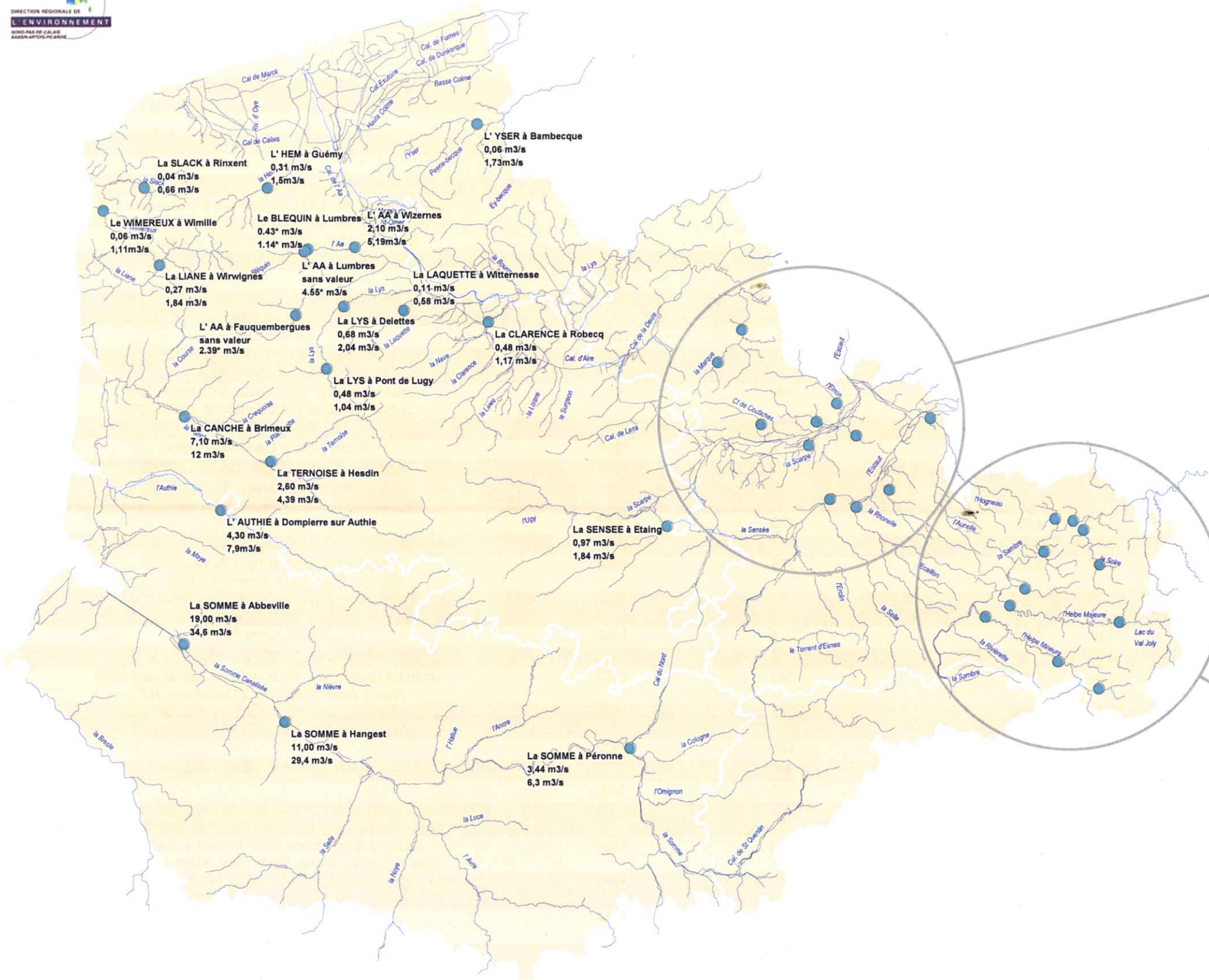


# QMNA<sub>5</sub> et modules des stations hydrométriques de la DIREN Nord Pas de Calais



DIRECTION RÉGIONALE DE  
L'ENVIRONNEMENT  
NORD-PAS-DE-CALAIS  
RÉGION NORD-PAS-DE-CALAIS



## Légende

- Station hydrométrique
- Valeur du QMNA<sub>5</sub> en m<sup>3</sup>/s
- Valeur du module en m<sup>3</sup>/s

\* nota: Ces valeurs sont indicatives car calculées sur moins de 10 ans de données.



# QMNA<sub>5</sub> et modules des stations hydrométriques de la DIREN Nord – Pas de Calais

Code hydrologique	Cours d'eau	Nom de la station	QMNA 5 (m <sup>3</sup> /s)	Module (m <sup>3</sup> /s)	Remarque	Bassin versant (km <sup>2</sup> )	Premières mesures validées	Données manquantes
E4035730	AA	Lumbres	/	4,55*	Station récente	317	1998	
E4035710	AA	Wizernes	2,10	5,19		392	1964	
E4035720	AA	Fauquembergues	/	2,39*	Station récente	143	1998	
E5505720	AUTHIE	Dompierre/Authie	4,30	7,9		784	1963	Octobre 1983 à Juin 1984
E2368310	BALLE DE LA TILLIERE	Saint Amand les Eaux	0,01	0,14		33,7	1983	Juin à Décembre 1987 Septembre à Décembre 1991 Année 1992 Janvier Février 1993 Avril à Août 1993 Mai Juin 1996 Décembre 2000 à Mars 2001
E4036530	BLEQUIN	Lumbres	0,43*	1,14*	Station récente	67	1996	Janvier 2002
E5400310	CANCHE	Brimeux	7,10	12		894	1962	
E3646210	CLARENCE	Robecq	0,48	1,17		156	1969	Années 1977, 1978 Juillet à Novembre 1979 Mai à Septembre 1981 Octobre Novembre 1985 Mars à Mai 1988
D0186000	CLID NEUX	Saint Rémy du Nord	0,08*	0,28*	Station récente	32	1995	Année 1996
E2367410	COURANT DE COUTICHES	Flines les Raches	0,04	0,50		48,4	1983	Janvier Février 1996 Octobre à Décembre 1998 Janvier à Juillet 2000
E2376010	COURA17 D( /'H2 3'7A/	Bousignies	0,09	0,67		64	1983	Janvier à Août 1996 Juillet à Octobre 1998 Janvier à Juillet 2000 Janvier à Juillet 2001
E1727510	ECAILLON	Thiant	0,61	1,3		173	1962	
E2377210	ELNON	Lecelles	0,01	0,43		67,4	1983	Septembre à Décembre 1999
D0197010	FLAMENNE	Douzies	0,02*	0,16*	Station récente	14,7	1995	Août à Octobre 1996 Décembre 1996 Janvier 1999 Avril Mai 1999 Avril à Juillet 2001 Novembre Décembre 2001
D0156520	HELPE MAJEURE	Taisnières	0,38	4,03		320	1964	
D0156510	HELPE MAJEURE	Liessies	0,19	2,34		198	1962	
D0137020	HELPE MINEURE	Maroilles	0,46	3,89		275	1966	Août à Novembre 1971 Année 1972 Février Mars 1986 Janvier Février 1987
D0137010	HELPE MINEURE	Etroeungt	0,29	1,95		175	1963	Septembre à Novembre 1971 Année 1972 Janvier à Mars 1985 Février à Mars 1986
D0137050	HELPE MINEURE	Fourmies	0,05	0,36		25,8	1992	Mai à Juillet 2000
E4306010	HEM	d uemy	0,31	1,5		105	1966	Années 1978, 1979, 1980, 1981
E1827020	HOD NEAU	Thivencelle	0,44	1,99		240	1972	Juillet à Septembre 1978 Juillet à Septembre 1979 Avril à Août 1993 Juin à Décembre 2001
E3518510	LAQUETTE	Witernesse	0,11	0,58		86	1981	Janvier Février 1983 Avril 1983 Avril 1988 Janvier à Mars 1992 Février Mars 1993
E5300210	LIANE	Wirwignes	0,27	1,84		100	1973	
E3511210	LYS	Pont de Ligny	0,48	1,04		84	1970	Août à Décembre 1982
E3511220	LYS	Delettes	0,68	2,04		158	964	
E3346020	MARQUE	Pont à Marcq	0,04	0,25		30	1984	Février Mars 1985 Janvier à Mars 1987 Septembre Octobre 1989 Novembre Décembre 1996 Avril à Septembre 1999
E3346010	MARQUE	Bouvines	0,12	0,93		135	1966	Juillet à Septembre 1967 Janvier à Avril 1973 Mai Juin 1983 Mai à Juillet 1984 Mars à Mai 1994
E1766010	RHONELLE	Aulnoy	0,24	0,64		88,4	1963	Octobre à Décembre 1984 Juillet 1985 Mars Avril 1986 Octobre Novembre 2001
D0192220	SAMBRE	Maubeuge	/	13,94	Peu précise en étiage	1000	1984	
E1726020	SELLE	Denain	1,60	2,6		252	1981	Années 1987 1988 Août à Octobre 1996
E1566010	SENSEE	Etaing	0,97	1,84		299	1991	Mai à Juillet 2001
E5105710	SLACK	Rinxent	0,04	0,66		38,4	1989	1995 Mars Avril 1994 Juillet Août et Décembre 1994 1995 1996 1997 Janvier à Novembre 1998 Décembre 2000 Janvier 2001



Code hydrologique	Cours d'eau	Nom de la station	QMNA 5 (m /s)	Module (m /s)	Remarque	Bassin versant (km²)	Premières mesures validées	Données manquantes
D0206020	SOLRE	Choisies	/	1,07*	Station récente	35	1998	Décembre 1999 Janvier 2000
D0206010	SOLRE	Ferrière la d rande	0,31	1,43		115	1972	
E6470910	SOMME	Abbeville	19,00	34,6		5560	1963	
E6440910	SOMME	Hangest	11,00	29,4		4835	1992	
E6351410	SOMME	Péronne	3,44	6,3		1294	1980	Année 1985 Juin Juillet 1986 Années 1987 1989 Décembre 1999 Février Mars 2001 Décembre 2001
D0158500	TARSY	Monceau Saint Waast	0,10*	0,43*	Station récente	36,8	1995	Décembre 94 à Février 1995 Septembre Octobre 1997 Janvier Février 1988 Février Mars 1989
E5406510	TERNOISE	Hesdin	2,60	4,39		342	1971	Janvier Février 1994
E2365010	TRAITOIRE	Wandignies	0,03	0,18		42	1983	Juin Juillet 1996 Novembre Décembre 1996 Années 1997 1998 2000 Janvier à Mars 2001
E5205710	WIMEREUX	Wimille	0,06	1,11		78	1981	
E4905710	YSER	Bambecque	0,06	1,73		239	1972	

\* : S aleur indicative calculée à partir de moins de dix années de données

Module : Débit moyen calculé sur toute la chronologie disponible, c'est une moyenne inter annuelle.

QMNA<sub>5</sub> : Débit moyen annuel qui a une probabilité de 0,8 d'être dépassé ou bien la probabilité 0,2 de ne pas être dépassé. En moyenne, le débit est inférieur au QMNA<sub>5</sub> vingt années par siècle.